



COMUNE DI SCIACCA
(LIBERO CONSORZIO COMUNALE DI AGRIGENTO)

DELIBERAZIONE DEL CONSIGLIO COMUNALE

DELIBERA	O G G E T T O:
N. 10	AGGIORNAMENTO CATASTO INCENDI, AI SENSI DELLA L. 353/2000 E L.R. 14/2006
DEL 12 MARZO 2024	CENSIMENTO DEI SOPRASSUOLI PERCORSI DA INCENDI - ANNUALITA' 2022 -IMMEDIATAMENTE ESECUTIVA-

L'anno **duemilaventiquattro** il giorno **dodici** del mese di **marzo** alle ore **19.00**, in Sciacca, nel Palazzo comunale, a seguito di convocazione del Presidente del Consiglio, previe le formalità di legge, si è riunito, in seduta pubblica e di aggiornamento, il Consiglio comunale. Risultano presenti, all'inizio della trattazione del punto, i Sigg.:

	Pres. Ass.			Pres. Ass.	
1. Messina Ignazio	P		13. Maglienti Lorenzo	P	
2. Bono Calogero Filippo		A	14. Modica Gabriele	P	
3. Santangelo Carmela Maria E.	P		15. Catanzaro Giuseppe	P	
4. Bellanca Filippo	P		16. Bivona Ignazio	P	
5. Cognata Gaetano	P		17. Mandracchia Paolo		A
6. Ambrogio Giuseppe		A	18. Brucculeri Raimondo	P	
7. Grassadonio Alessandro	P		19. Ruffo Giuseppe	P	
8. Curreri Alessandro	P		20. Venezia Antonino	P	
9. Leonte Fabio Michele	P		21. La Bella Giuseppe	P	
10. Maniscalco Isidoro		A	22. Catanzaro Clelia	P	
11. Bentivegna Pasquale		A	23. La Barbera Luca	P	
12. Campione Calogera Daniela	P		24. Blo' Maurizio Michele	P	

PRESENTI : 19 ASSENTI : 5

Assume la Presidenza, il Presidente Avv. Ignazio Messina

Partecipa ai lavori il Segretario Generale del Comune Dott. Manlio Paglino

Presenziano ai lavori, ai sensi dell'art. 20, 3° comma, L.R. 7/92, il Sindaco Dott. Fabio Termine, il Vicesindaco Gulotta e gli Ass.ri Leonte, Dimino, Patti, Certa e Mannino

IL PRESIDENTE invita l'Ufficio a dare lettura della proposta di delibera n. 4 del 14.12.2023.

L'ARCH. TERRANOVA dà lettura e illustra la proposta di delibera n. 4 del 14.12.2023.

Escono i Cons.ri Cognata, Grassadonio, Maglienti, Catanzaro G., Venezia, La Barbera - Pres. 13

IL CONS. BIVONA dichiara che il parere della III Commissione è favorevole

IL PRESIDENTE, non essendoci richieste di interventi da parte dei Consiglieri, mette in votazione con l'assistenza degli scrutatori precedentemente nominati, in forma palese, per alzata e seduta la proposta di delibera n. 4 del 14.12.2023 avente ad oggetto: "AGGIORNAMENTO CATASTO INCENDI, AI SENSI DELLA L. 353/2000 E L.R. 14/2006 CENSIMENTO DEI SOPRASSUOLI PERCORSI DA INCENDI - ANNUALITA' 2022" e proclama l'esito della votazione per come segue:

IL CONSIGLIO COMUNALE

Vista la proposta di delibera n. 4 del 14.12.2023, che si allega al presente atto per costituirne parte integrante e sostanziale;

Visto che il Comune di Sciacca ha istituito il catasto dei soprassuoli già percorsi dal fuoco di cui alla Legge 353/2000, recepita della L.R. 14/2006;

Visto il D.Lgs. 267/2000 e s.m.i.;

Visto l'O.R.EE.LL.;

Visto lo Statuto comunale;

Visto il parere favorevole della III Commissione consiliare

Ritenuto che la proposta sia meritevole di accoglimento e fatte proprie le motivazioni;

Attesa la competenza ad adottare il presente atto;

PRESENTI N. 13

ASSENTI N. 11 (Bono, Cognata, Ambrogio, Grassadonio, Maniscalco, Bentivegna, Maglienti, Catanzaro G. Mandracchia, Venezia, La Barbera)

VOTANTI N. 13

VOTI FAVOREVOLI N. 13

VOTI CONTRARI N. =

DELIBERA

Di approvare la proposta, redatta dal Dirigente del V Settore, n. 4 del 14/12/2023 ad oggetto: "AGGIORNAMENTO CATASTO INCENDI, AI SENSI DELLA L. 353/2000 E L.R. 14/2006 CENSIMENTO DEI SOPRASSUOLI PERCORSI DA INCENDI - ANNUALITA' 2022", che si allega alla presente deliberazione come parte integrante e sostanziale.

IL CONS. BIVONA chiede l'immediata esecutività dell'atto.

IL PRESIDENTE mette in votazione, per alzata e seduta, la superiore proposta di immediata esecutività dell'atto, che viene approvata all'unanimità dei 13 Consiglieri presenti e votanti.

Entra il Cons. La Barbera - Pres. 14



COMUNE DI SCIACCA

Libero Consorzio Comunale di Agrigento

PROPOSTA DI DELIBERAZIONE DI CONSIGLIO COMUNALE

N. 4 del 14/12/2023

IL RESPONSABILE DEL PROCEDIMENTO

OGGETTO: AGGIORNAMENTO
CATASTO INCENDI, AI SENSI DELLA
L. 353/2000 E L.R. 14/2006
CENSIMENTO DEI SOPRASSUOLI
PERCORSI DA INCENDI
ANNUALITÀ 2022.

VISTO
L'ASSESSORE ALL'URBANISTICA
Arch. Salvatore Pardi

IL DIRIGENTE 5° SETTORE URBANISTICA
Ing. Giovanni Scano

IL RESPONSABILE S.U.A.P.
Arch. Accursia Giuseppa Russo

IL RESPONSABILE DEL PROCEDIMENTO
Arch. Calogero Terranova

UFFICIO SEGRETERIA DEL 5° SETTORE
Francesco Solofuni

PREMESSO:

- La Legge quadro n. 353/2000, recepita dalla L.R. n. 14/2006 (G.U.R.S. n. 21 del 21/04/2006, S.O.), in materia di incendi boschivi, prevede al comma 2 dell'articolo 10, l'obbligo per i Comuni di censire i soprassuoli percorsi dagli incendi, avvalendosi anche dei rilievi effettuati dal Corpo Forestale dello Stato, al fine di applicare i vincoli temporali previsti dal comma 1 della medesima legge;
- La L.R. n. 14/2006, all'art. 3 comma 1 ter, ha stabilito che nel territorio della Regione Siciliana trovano applicazione, in quanto compatibili, ed ove non diversamente stabilito, le disposizioni di cui alla legge n. 353/2000 e s.m.i., nonché al D.Lgs n.227/2001;
- Che la succitata norma, all'art. 10, comma 2, impone l'obbligo ai comuni di censire i soprassuoli già percorsi da incendio nell'ultimo quinquennio al fine di applicare su di essi i seguenti divieti e restrizioni previsti dall'art. 10 comma 1:
 1. le zone boscate ed i pascoli i cui soprassuoli siano stati percorsi dal fuoco non possono avere una destinazione diversa da quella preesistente all'incendio per almeno quindici anni. E' comunque consentita la costruzione di opere pubbliche necessarie alla salvaguardia della pubblica incolumità e dell'ambiente. In tutti gli atti di compravendita di aree e di immobili situati nelle predette zone, stipulati entro quindici anni dagli eventi previsti dal presente comma, deve essere espressamente richiamato il vincolo di cui al primo periodo, pena la nullità dell'atto;
 2. è inoltre vietata per dieci anni, sui presenti soprassuoli, la realizzazione di edifici nonché di strutture e infrastrutture finalizzate ad insediamenti civili ed attività produttive, fatti salvi i casi in cui per detta realizzazione sia stata già rilasciata, in data precedente l'incendio e sulla base di strumenti urbanistici vigenti a tale data, la relativa autorizzazione o concessione;
 3. sono vietate per cinque anni, sui predetti soprassuoli, le attività di rimboschimento e di ingegneria ambientale sostenute con risorse finanziarie pubbliche, salvo specifica autorizzazione concessa dal Ministero dell'ambiente, per aree naturali protette statali, o dalla regione competente, negli altri casi, per documentate situazioni di dissesto idrogeologico e nelle situazioni in cui sia urgente un intervento per la tutela di particolari valori ambientali e paesaggistici;

4. sono altresì vietati, per dieci anni, limitatamente ai soprassuoli delle zone boscate percorsi dal fuoco, il pascolo e la caccia.

CONSIDERATO che il Comune di Sciacca ha istituito il catasto dei soprassuoli già percorsi dal fuoco di cui alla Legge 353/2000, recepita dalla L.R. 14/2006 e che lo stesso risulta aggiornato all'anno 2021 con Deliberazione del Commissario ad Acta (in sostituzione del Consiglio Comunale) n. 98 del 17/11/2023;

DATO ATTO che si è provveduto a predisporre censimento dei soprassuoli percorsi da incendi, relativamente agli eventi registrati nel 2022, composto n. 2 allegati per un totale di 5 schede e tavole grafiche in formato A1 ed Elenco completo delle particelle coinvolte;

DATO ATTO che con Determinazione Dirigenziale n. 44 del 13/11/2023 (Reg. Gen. n. 1622 del 13/11/2023), si è provveduto all'aggiornamento catasto incendi, ai sensi della L. 353/2000 e L.R. 14/2006 CENSIMENTO DEI SOPRASSUOLI PERCORSI DA INCENDI ANNO 2022, composto n. 2 allegati per un totale di 5 schede e tavole grafiche in formato A1 ed Elenco completo delle particelle coinvolte;

DATO ATTO che detto censimento è stato pubblicato nell'Albo Pretorio Comunale (pubblicazione n. 2962) e sul sito web istituzionale per 30 (trenta) giorni consecutivi dal 13/11/2023 al 13/12/2023 e che non sono pervenute osservazioni in merito, come risulta dalla certificazione prot. n° 59576 del 14/12/2023 rilasciata dall'ufficio protocollo;

RIBADITO che, ai sensi del 2 comma dell'art. 10 della Legge 353/2000, il Catasto degli incendi boschivi va aggiornato annualmente e che è ammessa la revisione degli elenchi con la cancellazione delle prescrizioni relative ai divieti di cui al comma 1 solo dopo che siano trascorsi i periodi indicati, per ciascun divieto, dal medesimo comma 1;

DATO ATTO che ai sensi dell'art. 49 comma 1 del D.Lgs. 267/2000 il presente provvedimento non comporta effetti diretti o indiretti sulla situazione economico-finanziaria o sul patrimonio dell'Ente;

RICHIAMATI GLI STRUMENTI DI PROGRAMMAZIONE FINANZIARIA DELL'ENTE

- ✓ la Deliberazione del Consiglio Comunale n. 90 del 16.10.2023 ad oggetto "approvazione documento unico di programmazione (DUP) 2023/2025 (art.170 comma 1 del D.Lgs 267/2000);
- ✓ la Deliberazione del Consiglio Comunale n. 96 del 26.10.2023 ad oggetto "approvazione bilancio di previsione per gli esercizi 2023/2025 (art. 151 D.Lgs 267/2000 e artt. 10 e 11 D.Lgs 118/2011);

VISTI ALTRESÌ:

- i pareri favorevoli espressi a margine, ai sensi della L.R. n° 48/91;
- la Legge n° 142/90 e s.m.i., così come recepita dalla L.R. n° 48/91 e s.m.i.;
- il T.U.EE.LL. approvato con D.Lgs. n° 267/2000;
- l'O.R.EE.LL. vigente nella Regione Siciliana

Per tutto quanto sopra premesso,

PROPONE

1. **APPROVARE il CENSIMENTO** dei soprassuoli percorsi da incendi, relativamente agli eventi registrati nel 2022, composto n. 2 allegati per un totale di 5 schede e tavole grafiche in formato A1 ed Elenco completo delle particelle coinvolte di cui ai seguenti allegati:

ALLEGATO 1	ANNO 2022	<ul style="list-style-type: none"> • N.5 Schede con elenco particelle coinvolte suddivise per evento; • N. 5 Tavole grafiche in formato A1 contenenti: <ol style="list-style-type: none"> 1. Planimetria generale per inquadramento territoriale; 2. Ortofoto 3. Aree percorse dal fuoco 4. Planimetrie catastali; 5. Carta forestale di cui al D.Lgs n 227/01 (abrogato dall'art. 18 del D.Lgs n. 34/2018)
ALLEGATO 2	ANNO 2022	<ul style="list-style-type: none"> • N. 1 Schede con elenco completo delle particelle coinvolte.

2. **DI DARE ATTO CHE** ai sensi dell'art. 10 comma 1 della Legge quadro n. 353/2000, recepita dalla L.R. n. 14/2006 (G.U.R.S. n. 21 del 21/04/2006, S.O.), graveranno i seguenti divieti e le seguenti restrizioni:

- A) le zone boscate ed i pascoli i cui soprassuoli siano stati percorsi dal fuoco non possono avere una destinazione diversa da quella preesistente all'incendio per almeno quindici anni. E' comunque consentita la costruzione di opere pubbliche necessarie alla salvaguardia della pubblica incolumità e dell'ambiente. In tutti gli atti di compravendita di aree e di immobili situati nelle predette zone, stipulati entro quindici anni dagli eventi previsti dal presente comma, deve essere espressamente richiamato il vincolo di cui al primo periodo, pena la nullità dell'atto;

- B) è inoltre vietata per dieci anni, sui presenti soprassuoli, la realizzazione di edifici nonché di strutture e infrastrutture finalizzate ad insediamenti civili ed attività produttive, fatti salvi i casi in cui per detta realizzazione sia stata già rilasciata, in data precedente l'incendio e sulla base di strumenti urbanistici vigenti a tale data, la relativa autorizzazione o concessione;
- C) sono vietate per cinque anni, sui predetti soprassuoli, le attività di rimboschimento e di ingegneria ambientale sostenute con risorse finanziarie pubbliche, salvo specifica autorizzazione concessa dal Ministero dell'ambiente, per aree naturali protette statali, o dalla regione competente, negli altri casi, per documentate situazioni di dissesto idrogeologico e nelle situazioni in cui sia urgente un intervento per la tutela di particolari valori ambientali e paesaggistici;
- D) sono altresì vietati, per dieci anni, limitatamente ai soprassuoli delle zone boscate percorsi dal fuoco, il pascolo e la caccia.
3. **DI ASSEGNARE** al 5° Settore Urbanistica la tenuta del catasto delle aree percorse dal fuoco e l'aggiornamento annuale, previsto dall'art. 10 della Legge n. 353/2000, del Catasto delle aree percorse dal fuoco
4. **DATO ATTO** che ai sensi dell'art. 49 comma 1 del D.Lgs. 267/2000 il presente provvedimento non comporta effetti diretti o indiretti sulla situazione economico-finanziaria o sul patrimonio dell'Ente;
5. **DI DICHIARARE** la presente Deliberazione immediatamente esecutiva, in ragione dell'urgenza di definire il procedimento di che trattasi;
6. **DARE ATTO** altresì, che la presente Delibera Consiliare dovrà essere trasmessa a:
- Comando del Corpo Forestale presso l'Assessorato del Territorio e dell'Ambiente presso la Regione Siciliana;
 - Corpo Forestale Ispettorato Ripartimentale delle Foreste di Agrigento;
 - Prefettura di Agrigento;
 - Dipartimento regionale della Protezione Civile;
- Inoltre, la presente dovrà essere trasmessa a al Comando di Polizia Municipale, al Sindaco, al Segretario Generale e all'ufficio certificati di Destinazione Urbanistica del 5° Settore;
7. **DI PROVVEDERE** per la pubblicazione dell'atto all'Albo Pretorio on-line ai fini della pubblicità legale e sul sito istituzionale, ai sensi dell'art. 32, comma 1 della Legge 18 giugno 2009, n. 69 e dell'art. 18 L.R. n.22/2008, come sostituito dall'art. 6 della L.R. n.11/2015 e per la pubblicazione su Amministrazione Trasparente, sezione provvedimenti, ai sensi dell'art. 23 della legge 33/2013 e ss.mm.ii.

I sottoscritti dichiarano, ai sensi del Punto 8.3 lett. E del Piano Triennale Prevenzione Corruzione e per la Trasparenza 2022/2024, approvato con deliberazione di G.C. n. 79 del 27.04.2022, l'assenza di conflitto di interessi ex art. 6 bis della legge n. 241/1990 come introdotto dall'art. 1 comma 41 della legge 6 novembre 2012, n. 190 e DPR n. 62/2013 (Regolamento recante codice di comportamento dei dipendenti pubblici).

UFFICIO SEGRETERIA DEL 5° SETTORE

Francesco Scialfani

IL RESPONSABILE S.U.A.P.
Arch. Accursia Giuseppa Ruocco

IL RESPONSABILE DEL PROCEDIMENTO

Arch. Calògero Terranova

IL DIRIGENTE DEL SETTORE URBANISTICA

Ang. C. Bono



PARERE DI REGOLARITA' TECNICO AMMINISTRATIVA

Il sottoscritto Dirigente 5° Settore

In ordine alla regolarità tecnica della proposta di deliberazione in oggetto, ai sensi dell'art. 53 della Legge 08 giugno 1990, n. 142, come recepito con l'art. 1, comma 1 lettera i) della L.R. 11.12.1991 n. 48 e successive modifiche ed integrazioni con la modifica di cui all'art. 12 della L.R. n. 30 del 23.12.2000, nonché in ordine alla regolarità ed alla correttezza dell'azione amministrativa ai sensi dell'art. 147bis comma 1 del D.lgs. n. 267/2000, esprime parere FAVOREVOLE.

Sciacca, lì 14/12/2023

IL DIRIGENTE 5° SETTORE URBANISTICA

Ing. Giovanni Esposito

III Commissione Consiliare Permanente

LL.PP. URBANISTICA

VERBALE N. 23

Il giorno 28 del mese di Dicembre 2023, alle ore 09:15, presso gli uffici di Presidenza nella sala "viola" del Comune di Sciacca, si è riunita la III Commissione Permanente "LL.PP. ed Urbanistica", giusta convocazione prot. nr 1242 Pres. del 21.12.2023.

Alle ore 09:15 risultano presenti i consiglieri: Bivona Ignazio che assume la presidenza, Curreri Alessandro, Maglienti Lorenzo e Mandracchia Paolo.

Sono presenti, per il settore Urbanistica, l'Arch. ^{RUSSO} ~~Ciacchio~~ e l'arch. Terranova.

La Commissione si riunisce per discutere il seguente ordine del giorno:

1. **Aggiornamento catasto incendi, ai sensi della L. 353/2000 e L.R. 14/20006 censimento dei soprasuoli percorsi da incendi annualità 2022;**
2. **Varie ed eventuali.**

L'Ufficio in ottemperanza alla richiesta fatta dalla Commissione di poter visionare la planimetria allegata all'atto deliberativo, esibisce quanto richiesto.

La Commissione esamina la planimetria al fine di verificare la ubicazione dei terreni inseriti nell'elenco e la destinazione degli stessi.


Si ribadisce come i terreni oggetto della delibera siano esclusivamente quelli con destinazione a pascolo o boschivo.

L'Ufficio precisa che le aree inserite sono quelle perimetrare dall'Ispettorato, l'Ufficio Comunale sovrappone la perimetrazione alla cartografia comunale, si tratta pertanto di un lavoro che utilizza solo dati oggettivi.

Si precisa inoltre che l'Ufficio in sede di rilascio del certificato di destinazione urbanistica avrà cura quale porzione delle singole particelle inserite nella perimetrazione siano sottoposte al vincolo.

La Commissione a questo punto dichiara di esprimere re parere favorevole all'unanimità.

Alle ore 10:00 vengono chiusi i lavori della Commissione.

IL PRESIDENTE


I COMPONENTI




COMUNE DI SCIACCA

Libero Consorzio di Agrigento

Catasto dei soprassuoli percorsi dal fuoco

Anno di Riferimento

2022

L'istruttore Tecnico

(Geom. Miche Buscarnera)

Il Responsabile del Procedimento

(Arch. Calogero Terranova)

Il Responsabile della P.O. 10

(Arch. Accursia Giuseppa Russo)

Il Dirigente del V Settore

(Ing. Giovanni Bono)



Allegato 2



COMUNE DI SCIACCA
Libero Consorzio di Agrigento

Catasto dei soprassuoli percorsi dal fuoco
Anno di Riferimento 2022

Elenco completo delle particelle i cui soprassuoli sono stati percorsi totalmente e/o parzialmente dal fuoco e soggette a vincolo Forestale/boschivo, ai sensi D.Lgs 227/01 (abrogato dall'articolo 18 del decreto legislativo n. 34 del 2018) o catastalmente censite come aree destinate a Pascolo.

Comune	Foglio	Particella	Vincolo Forestale	Pascolo
Sciacca	9	3	x	
Sciacca	9	6	x	
Sciacca	9	25		x
Sciacca	9	29	x	
Sciacca	9	35	x	
Sciacca	9	36	x	
Sciacca	9	37	x	
Sciacca	9	44		x
Sciacca	9	51	x	
Sciacca	9	52		x
Sciacca	9	71	x	
Sciacca	12	3	x	
Sciacca	12	37	x	
Sciacca	12	41	x	
Sciacca	12	42	x	
Sciacca	33	65	x	
Sciacca	34	2		x
Sciacca	34	3		x
Sciacca	34	9	x	
Sciacca	34	17	x	
Sciacca	34	25	x	
Sciacca	34	26	x	
Sciacca	34	28	x	
Sciacca	34	42	x	
Sciacca	34	46	x	
Sciacca	34	47	x	
Sciacca	34	48	x	

Comune	Foglio	Particella	Vincolo Forestale	Pascolo
Sciacca	34	49	x	
Sciacca	34	63		x
Sciacca	35	3	x	
Sciacca	35	7	x	
Sciacca	35	8		x
Sciacca	35	11		x
Sciacca	35	12	x	
Sciacca	35	13	x	
Sciacca	35	14	x	
Sciacca	35	16	x	
Sciacca	35	17		x
Sciacca	35	19		x
Sciacca	35	20		x
Sciacca	35	21		x
Sciacca	35	22	x	
Sciacca	35	25	x	
Sciacca	35	26	x	
Sciacca	35	27	x	
Sciacca	35	28	x	
Sciacca	35	29	x	
Sciacca	35	33		x
Sciacca	35	34		x
Sciacca	35	46	x	
Sciacca	35	47	x	
Sciacca	35	48	x	
Sciacca	35	49		x
Sciacca	35	50	x	
Sciacca	35	51	x	
Sciacca	35	52	x	
Sciacca	35	55		x
Sciacca	35	56	x	
Sciacca	35	57	x	
Sciacca	35	58		x
Sciacca	35	60		x
Sciacca	35	62	x	
Sciacca	35	63	x	
Sciacca	35	64	x	
Sciacca	35	65	x	
Sciacca	35	67	x	
Sciacca	35	68	x	
Sciacca	35	69	x	
Sciacca	35	70		x

Comune	Foglio	Particella	Vincolo Forestale	Pascolo
Sciacca	35	71	x	
Sciacca	35	72	x	
Sciacca	35	73		x
Sciacca	35	74		x
Sciacca	35	77		x
Sciacca	35	78		x
Sciacca	35	79		x
Sciacca	35	81		x
Sciacca	35	82		x
Sciacca	35	83		x
Sciacca	35	99	x	
Sciacca	35	100		x
Sciacca	35	101		x
Sciacca	35	102		x
Sciacca	35	123	x	
Sciacca	35	125	x	
Sciacca	35	126	x	
Sciacca	35	127	x	
Sciacca	35	128	x	
Sciacca	35	129	x	
Sciacca	35	130	x	
Sciacca	35	131	x	
Sciacca	35	132	x	
Sciacca	35	133	x	
Sciacca	35	134	x	
Sciacca	35	135	x	
Sciacca	35	136	x	
Sciacca	35	137	x	
Sciacca	35	138	x	
Sciacca	35	139	x	
Sciacca	35	140		x
Sciacca	35	141		x
Sciacca	35	142		x
Sciacca	35	145	x	
Sciacca	35	146	x	
Sciacca	35	147	x	
Sciacca	35	148	x	
Sciacca	35	149	x	
Sciacca	35	157	x	
Sciacca	35	158	x	
Sciacca	35	162		x
Sciacca	35	174	x	

Comune	Foglio	Particella	Vincolo Forestale	Pascolo
Sciaccia	35	177	x	
Sciaccia	36	1		x
Sciaccia	36	2	x	
Sciaccia	36	3	x	
Sciaccia	36	4	x	
Sciaccia	36	5	x	
Sciaccia	36	6	x	
Sciaccia	36	8	x	
Sciaccia	36	10	x	
Sciaccia	36	11	x	
Sciaccia	36	12	x	
Sciaccia	36	13	x	
Sciaccia	36	14	x	
Sciaccia	36	17	x	
Sciaccia	36	21		x
Sciaccia	36	34	x	
Sciaccia	36	35	x	
Sciaccia	36	37	x	
Sciaccia	36	38	x	
Sciaccia	36	39	x	
Sciaccia	36	40	x	
Sciaccia	36	50	x	
Sciaccia	36	51	x	
Sciaccia	36	52	x	
Sciaccia	36	53	x	
Sciaccia	36	57	x	
Sciaccia	36	58	x	
Sciaccia	36	59	x	
Sciaccia	36	61	x	
Sciaccia	36	62	x	
Sciaccia	36	63	x	
Sciaccia	36	64	x	
Sciaccia	36	66	x	
Sciaccia	36	67	x	
Sciaccia	36	70	x	
Sciaccia	36	71	x	
Sciaccia	36	72	x	
Sciaccia	36	83		x
Sciaccia	36	84		x
Sciaccia	36	119	x	
Sciaccia	36	120	x	
Sciaccia	36	125	x	

Comune	Foglio	Particella	Vincolo Forestale	Pascolo
Sciacca	36	135	x	
Sciacca	36	152	x	
Sciacca	36	154	x	
Sciacca	36	162		x
Sciacca	36	164		x
Sciacca	36	171	x	
Sciacca	36	193	x	
Sciacca	54	77		x
Sciacca	56	290		x
Sciacca	116	152	x	
Sciacca	116	74	x	
Sciacca	170	1	x	
Sciacca	170	3	x	
Sciacca	170	5	x	
Sciacca	170	67	x	



COMUNE DI SCIACCA

Libero Consorzio di Agrigento

Catasto dei soprassuoli percorsi dal fuoco

Anno di Riferimento

2022

L'istruttore Tecnico

(Geom. Michele Buscarnera)

Il Responsabile del Procedimento

(Arch. Calogero Terranova)

Il Responsabile della P.O. 10

(Arch. Accursia Giuseppa Russo)

Il Dirigente del V Settore

(Ing. Giovanni Bono)





COMUNE DI SCIACCA

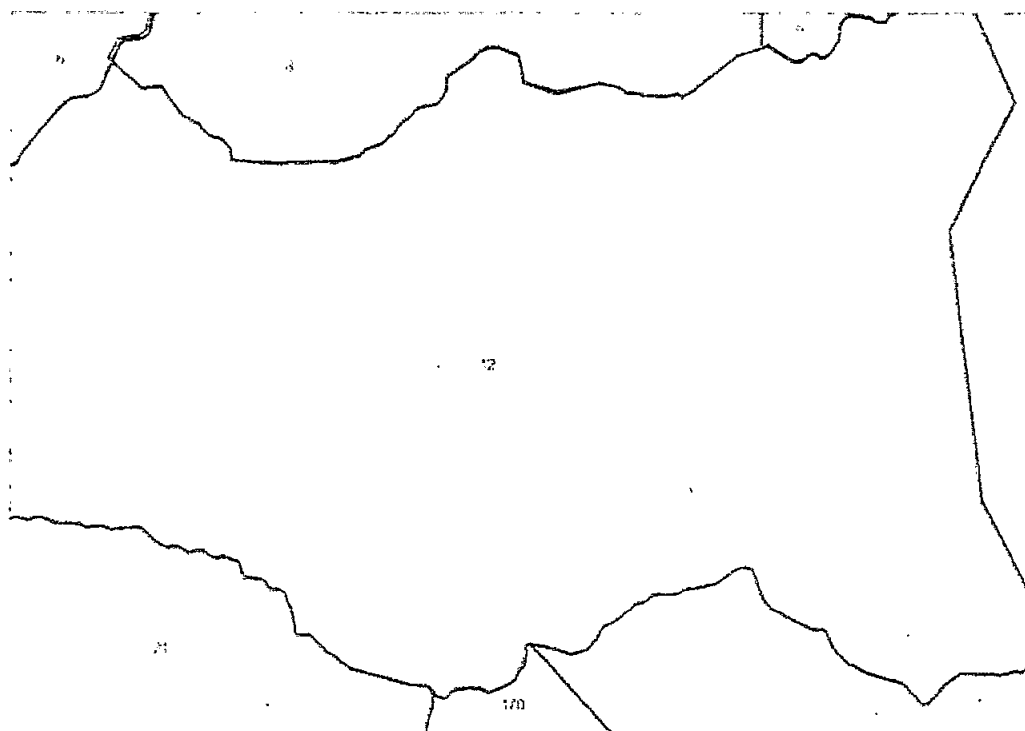
Libero Consorzio di Agrigento

Catasto dei soprassuoli percorsi dal fuoco Anno di Riferimento 2022

Zona: C.da Grattavole

Evento registrato: 02 Luglio 2022

Tav. 1 di 5



Elenco parziale delle particelle i cui soprassuoli sono stati percorsi totalmente e/o parzialmente dal fuoco e soggette a vincolo Forestale/boschivo, ai sensi D.Lgs 227/01 (abrogato dall'articolo 18 del decreto legislativo n. 34 del 2018), o catastalmente censite come aree destinate a Pascolo, interessate dall'evento del 02 Luglio 2022.

Foglio	Particella
12	3-37-41-42



COMUNE DI SCIACCA
Libero Consorzio Comunale di Sciacca

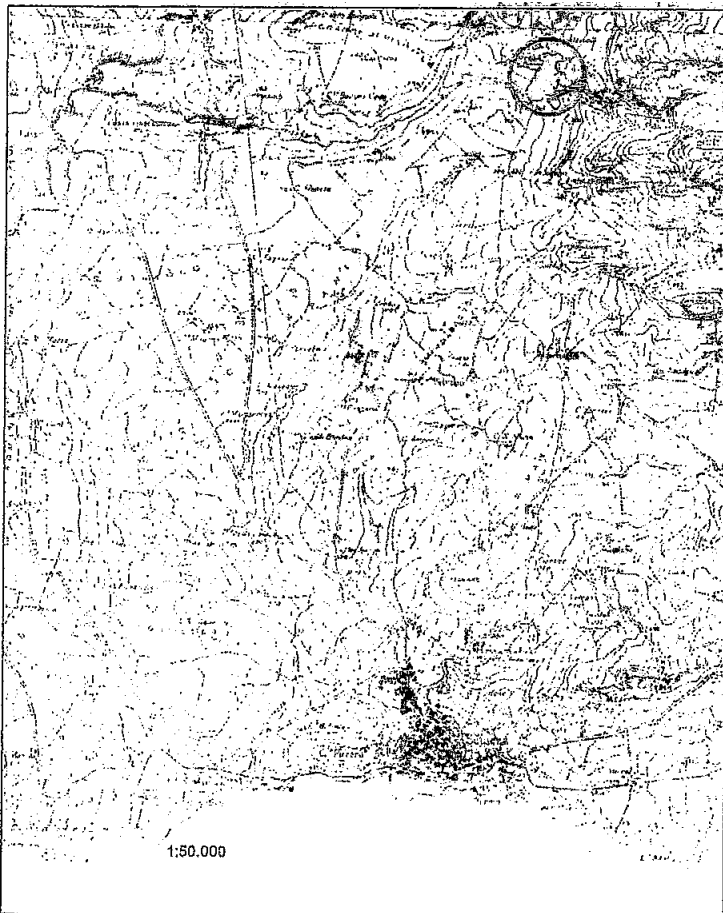
Catasto dei soprassuoli percorsi dal fuoco

Anno di Riferimento 2022

Zona: C.da Grattavole

Evento registrato: 02 Luglio 2022

TAV. 1 di 5

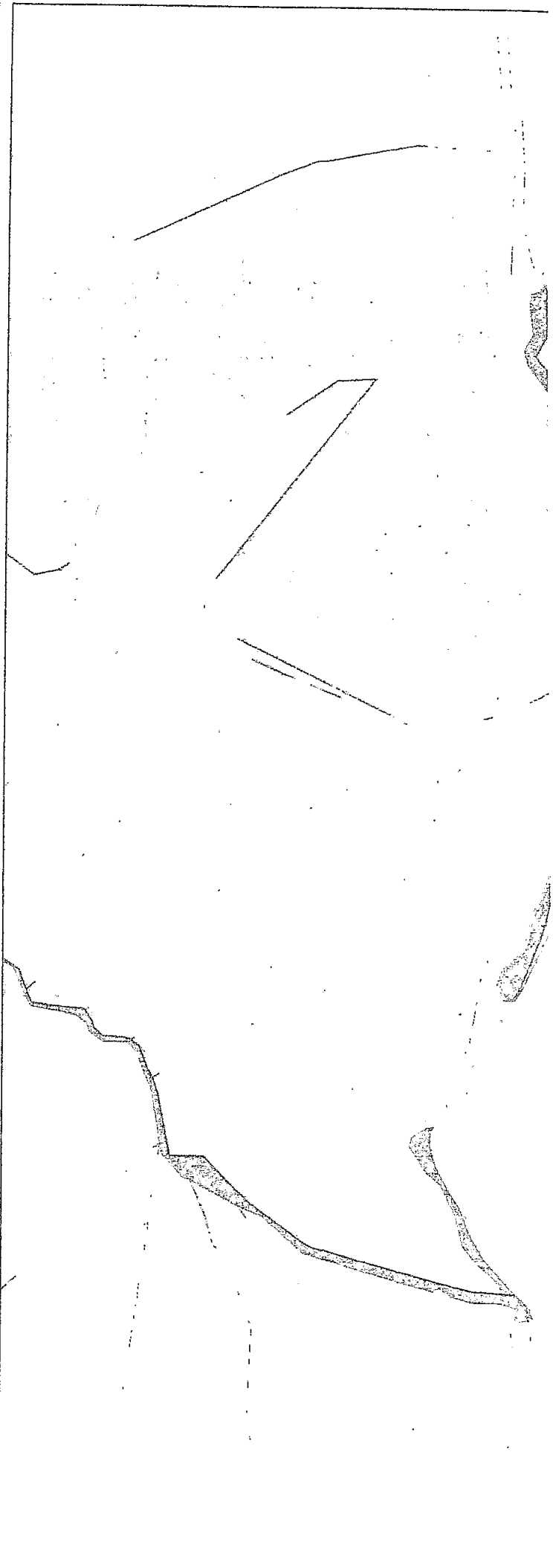


Legenda

Sovrapposizione retini (Incendi Carta forestale)

Incendi 2022

Carta forestale D.Lgs. 227/01 (abrogato dall'articolo 10 del D.Lgs. legislativo n. 30 del 2010)

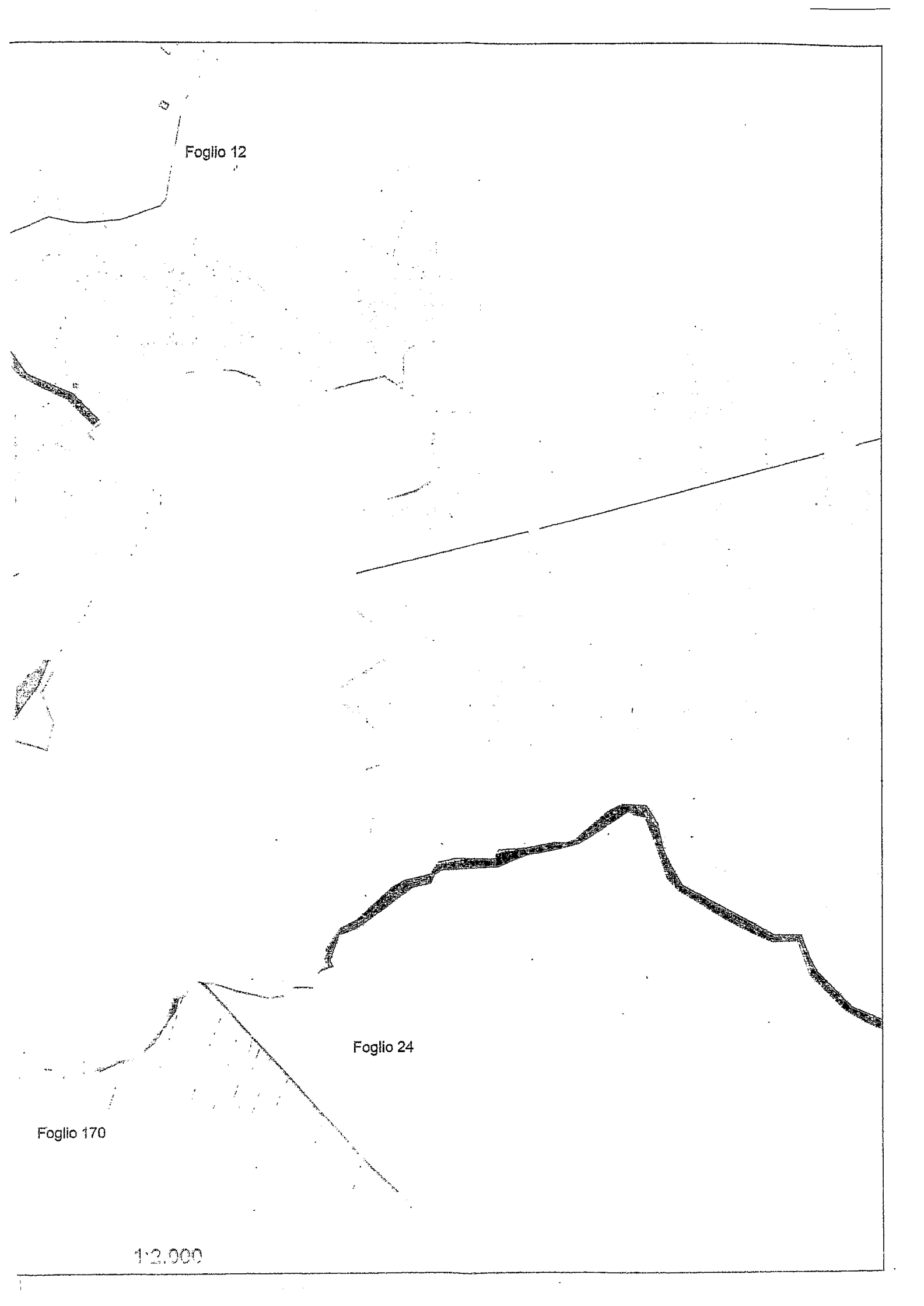


Foglio 12

Foglio 24

Foglio 170

1:2.000





COMUNE DI SCIACCA

Libero Consorzio di Agrigento

Catasto dei soprassuoli percorsi dal fuoco Anno di Riferimento 2022

Zona: C.da Nadore

Evento registrato: 07 Luglio 2022

Tav. 2 di 5



Elenco parziale delle particelle i cui soprassuoli sono stati percorsi totalmente e/o parzialmente dal fuoco e soggette a vincolo Forestale/boschivo, ai sensi D.Lgs 227/01 (abrogato dall'articolo 18 del decreto legislativo n. 34 del 2018), o catastalmente censite come aree destinate a Pascolo, interessate dall'evento del 07 Luglio 2022.

Foglio	Particella
35	3-7-8-11-12-13-14-16-17-19-20-21-22-23-25-26-27-28-29-33-34-46-47-48-49-50-51-52-55-56-57 58-60-62-63-64-65-67-68-69-70-71-72-73-74-77-78-79-81-82-83-99-100-101-102-123-125-126-127 128-129-130-131-132-133-134-135-136-137-138-139-140-141-142-145-146-147-148-149-157-158- 162-174-177
36	1-2-3-4-5-6-8-10-11-12-13-14-17-21-34-35-37-38-39-40-50-51-52-53-57-58-59-61-62-63-64-66-70 71-72-83-84-119-120-125-135-152-154-162-164-171-193



COMUNE DI SCIACCA
Libero Consorzio Comunale di Sciacca

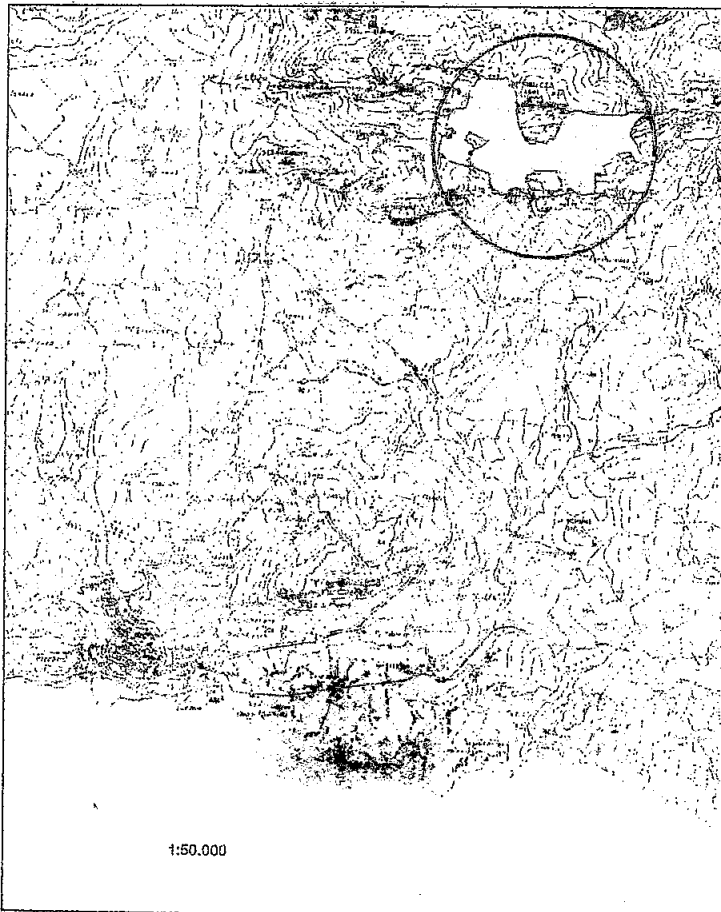
Catasto dei soprassuoli percorsi dal fuoco

Anno di Riferimento 2022

Zona: C.da Nadore

Evento registrato: 07 Luglio 2022

TAV. 2 di 5

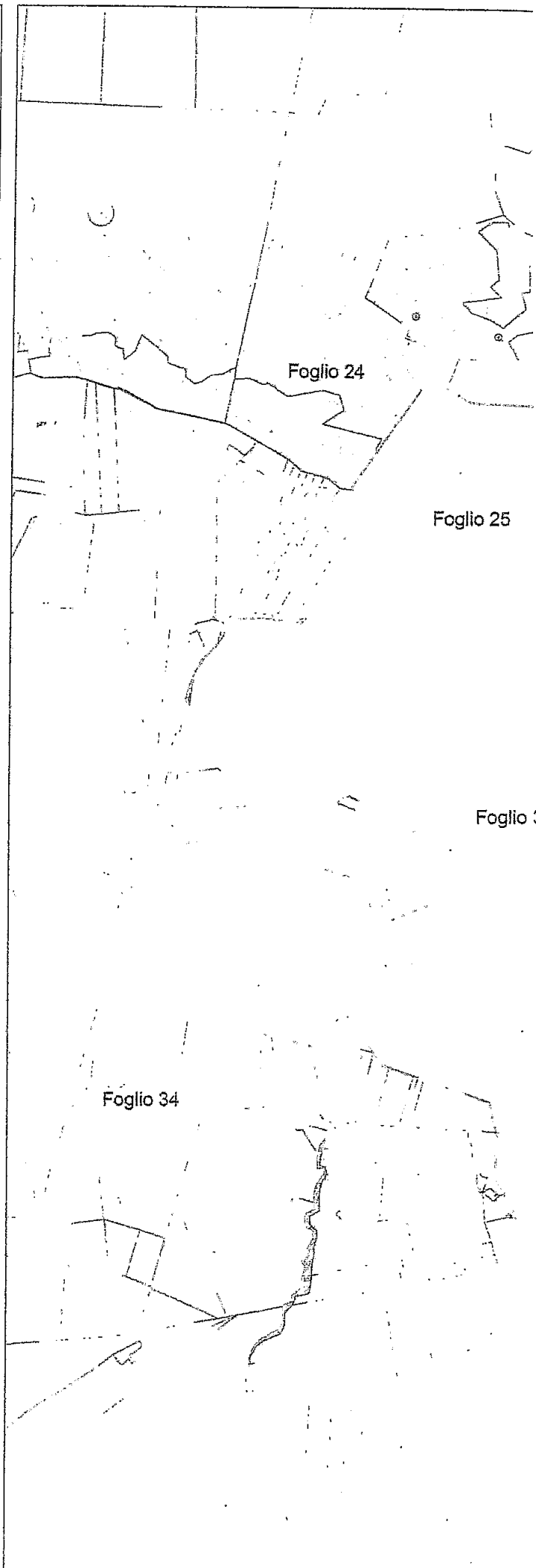



Legenda

Sovrapposizione retini (Incendi Carta forestale)

Incendi 2022

Carta forestale D.Lgs 227/0* (abrogato dall'articolo 13 del decreto legislativo n. 34 del 2013)





Foglio 36

1:5.000



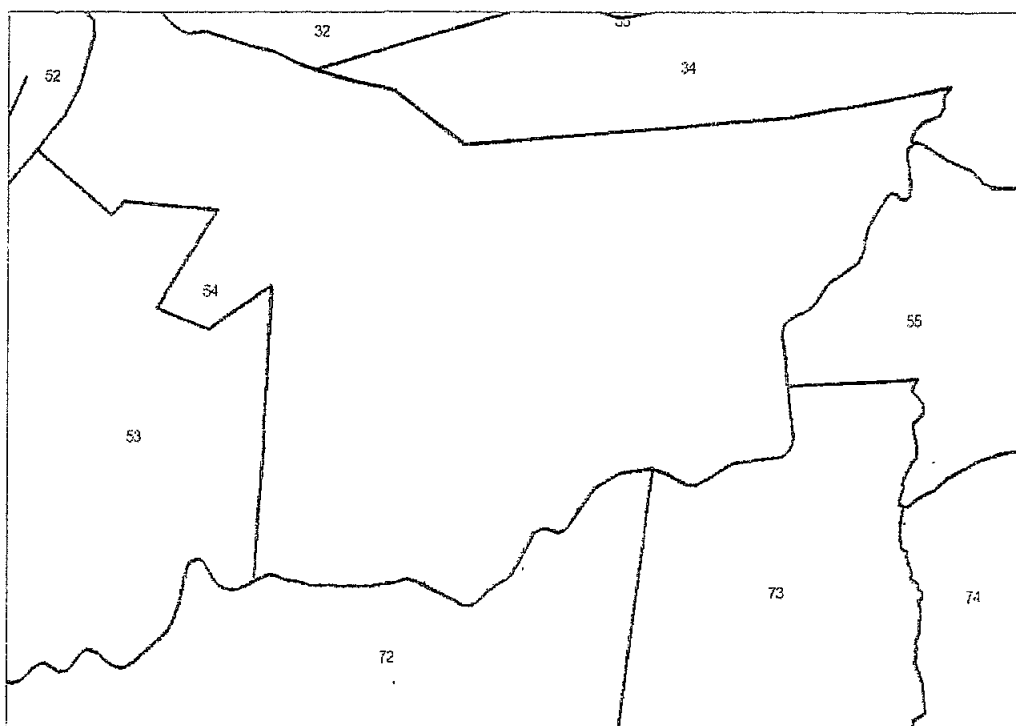
COMUNE DI SCIACCA
Libero Consorzio di Agrigento

Catasto dei soprassuoli percorsi dal fuoco
Anno di Riferimento 2022

Zona: C.da Nadore

Evento registrato: 22 Luglio 2022

Tav. 3 di 5



Elenco parziale delle particelle i cui soprassuoli sono stati percorsi totalmente e/o parzialmente dal fuoco e soggette a vincolo Forestale/boschivo, ai sensi D.Lgs 227/01 (abrogato dall'articolo 18 del decreto legislativo n. 34 del 2018), o catastalmente censite come aree destinate a Pascolo, interessate dall'evento del 07 Agosto 2022.

Foglio	Particella
54	77



COMUNE DI SCIACCA
Libero Consorzio Comunale di Sciacca

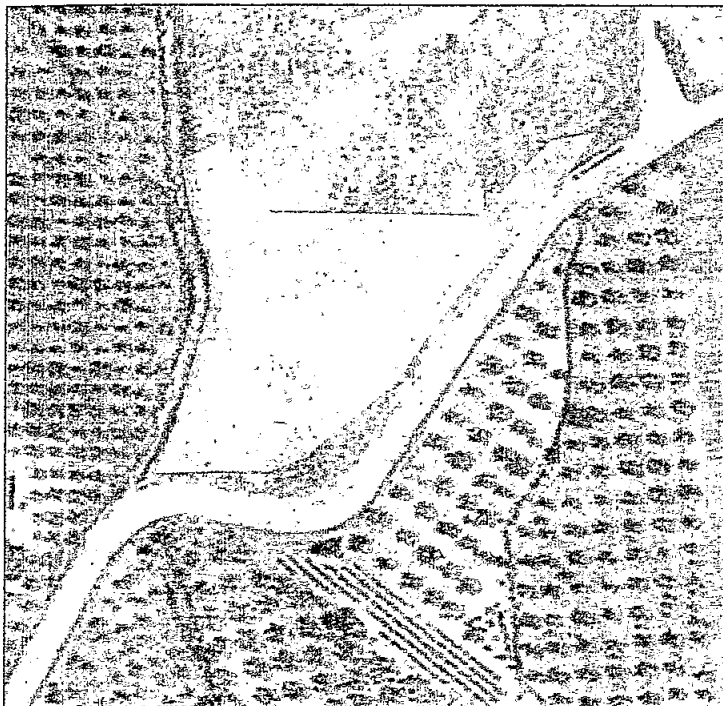
Catasto dei soprassuoli percorsi dal fuoco

Anno di Riferimento 2022

Zona: C.da Nadora

Evento registrato: 22 Luglio 2022

TAV. 3 di 5




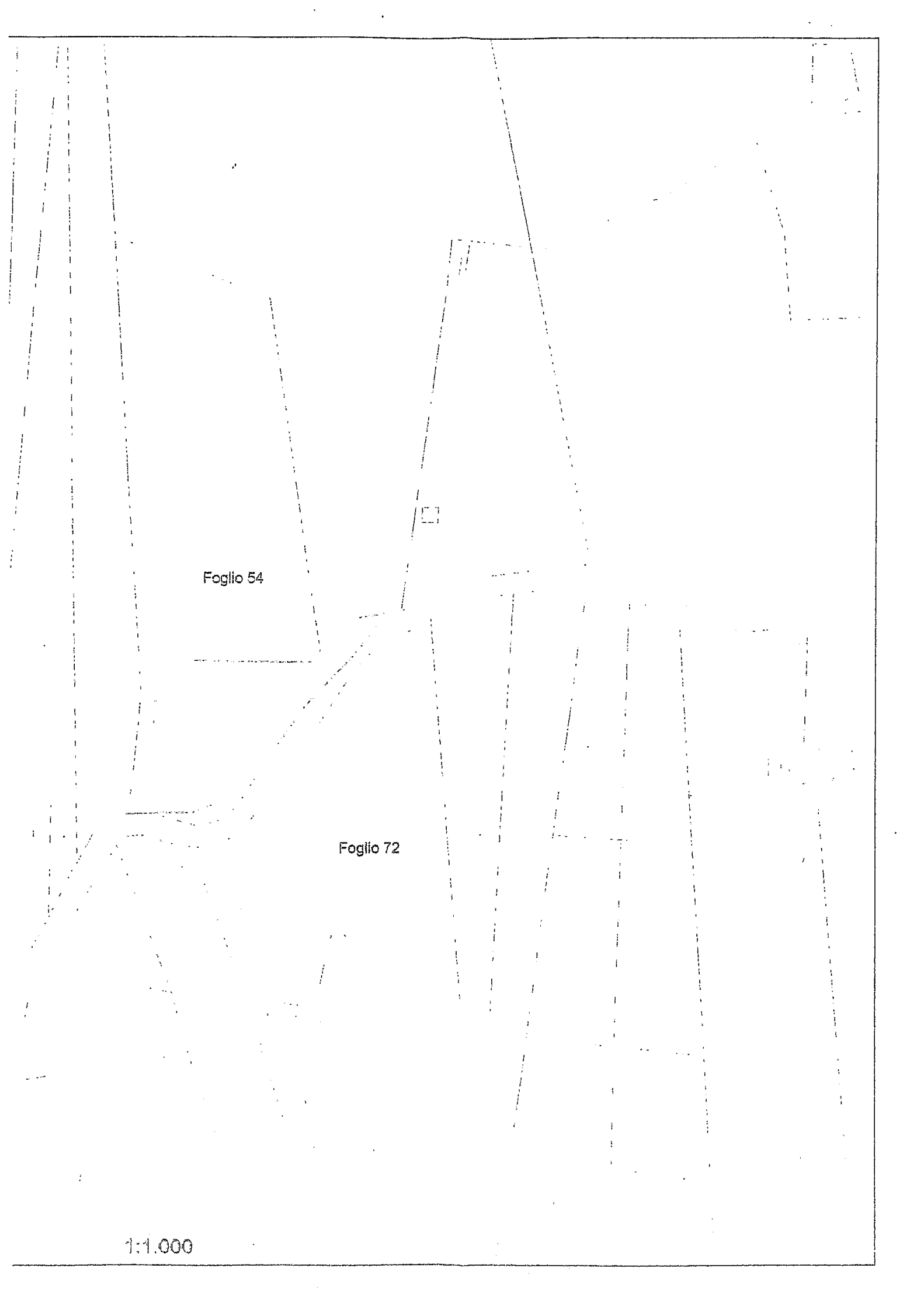
Legenda

Sovrapposizione restini (Incendi Carta forestale)

Incendi 2022

Carta forestale DLgs 227/01 (abrogato dall'articolo 18 del decreto legislativo n. 34 del 2018)





Foglio 54

Foglio 72

1:1.000



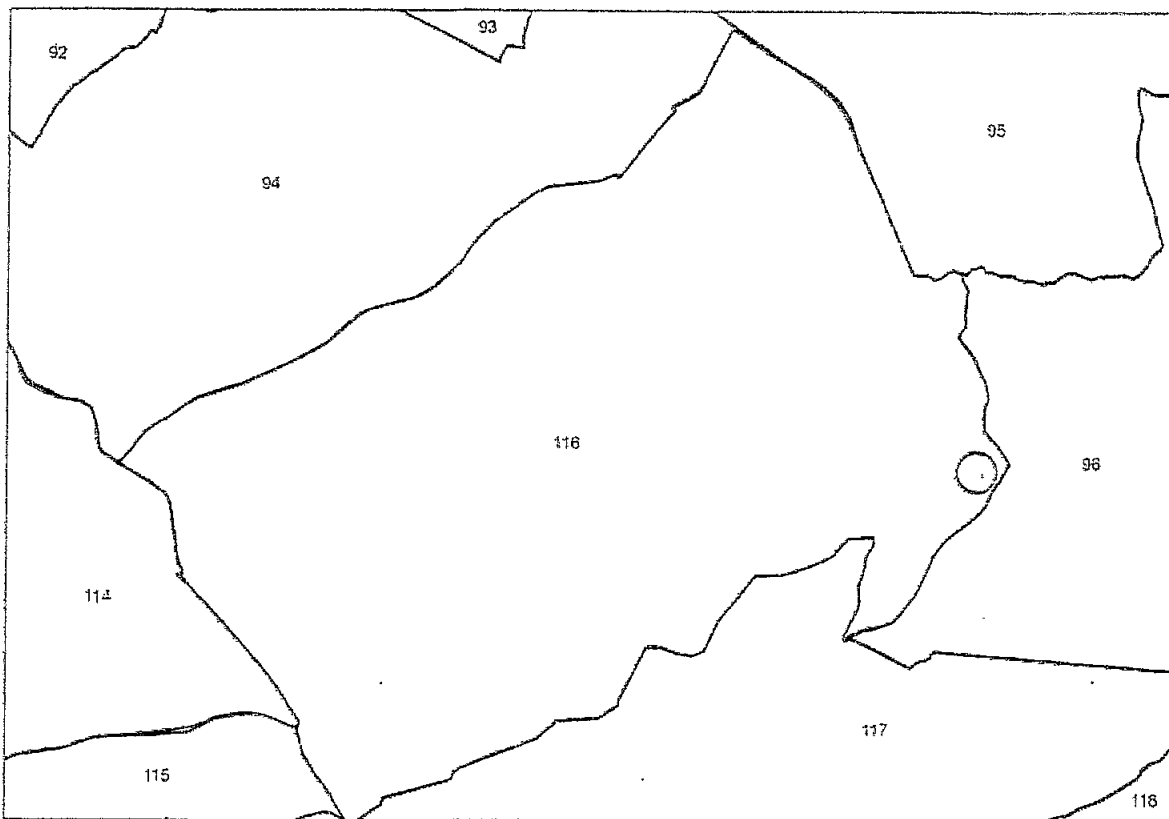
COMUNE DI SCIACCA

Libero Consorzio di Agrigento

Catasto dei soprassuoli percorsi dal fuoco Anno di Riferimento 2022

Zona: C.da Sabella - Tornante
Evento registrato: 02 Ottobre 2022

Tav. 4 di 5



Elenco parziale delle particelle i cui soprassuoli sono stati percorsi totalmente e/o parzialmente dal fuoco e soggette a vincolo Forestale/boschivo, ai sensi D.Lgs 227/01 (abrogato dall'articolo 18 del decreto legislativo n. 34 del 2018), o catastalmente censite come aree destinate a Pascolo, interessate dall'evento del 07 Agosto 2022.

Foglio	Particella
116	74-152



COMUNE DI SCIACCA
Libero Consorzio Comunale di Sciacca

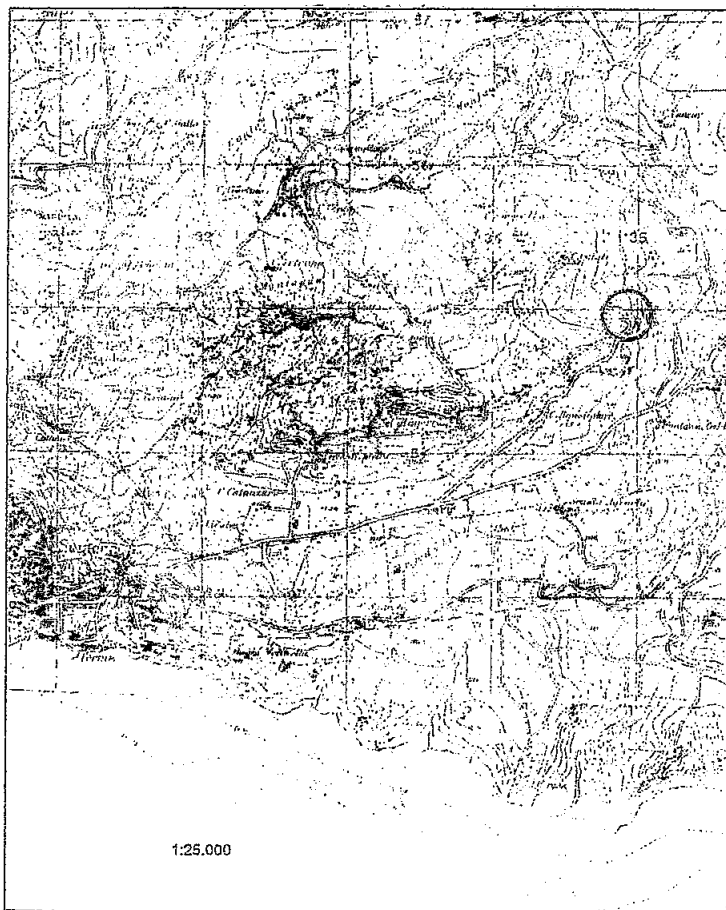

Catasto dei soprassuoli percorsi dal fuoco

Anno di Riferimento 2022

Zona: C.da Sabella - Tornante

Evento registrato: 02 Ottobre 2022

TAV. 4 di 5



1:25.000



Legenda

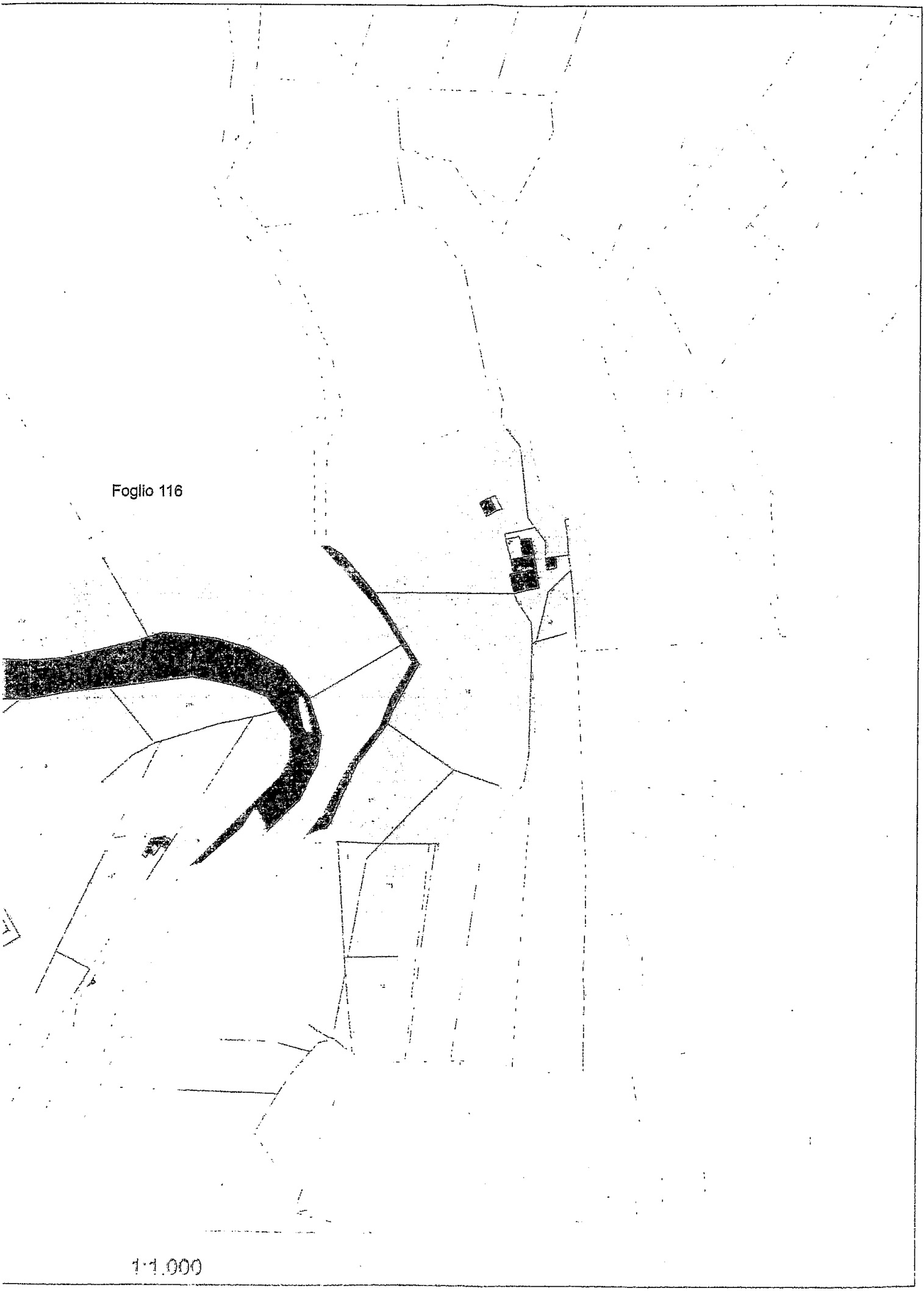
Sovrapposizione rotondi (Incendi Carta forestale)

Incendi 2022

Carta forestale DLgs 227/01 (abrogato dall'articolo 13 del decreto legislativo n. 34 del 2018)

Foglio 116

1:1.000





COMUNE DI SCIACCA

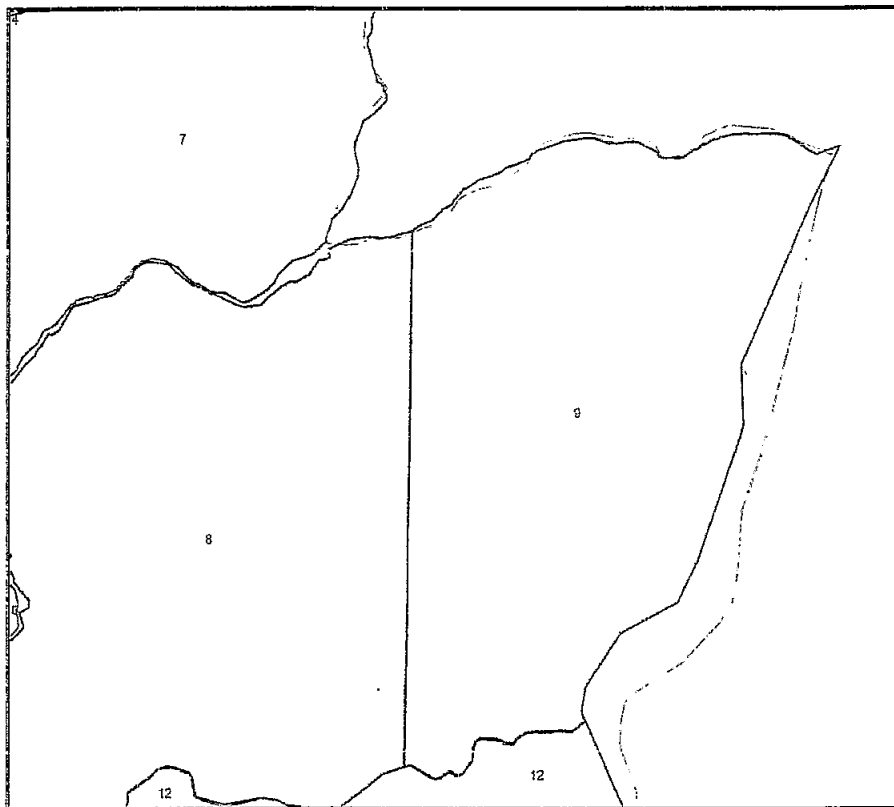
Libero Consorzio di Agrigento

Catasto dei soprassuoli percorsi dal fuoco Anno di Riferimento 2022

Zona: C.da Nadore

Evento registrato: 07 Agosto 2022

Tav. 5 di 5



Elenco parziale delle particelle i cui soprassuoli sono stati percorsi totalmente e/o parzialmente dal fuoco e soggette a vincolo Forestale/boschivo, ai sensi D.Lgs 227/01 (abrogato dall'articolo 18 del decreto legislativo n. 34 del 2018), o catastalmente censite come aree destinate a Pascolo, interessate dall'evento del 07 Agosto 2022.

Foglio	Particella
9	3 - 6 - 25 - 29 - 35 - 36 - 37 - 44 - 51 - 52 - 71



COMUNE DI SCIACCA
Libero Consorzio Comunale di Sciacca


Catasto dei soprassuoli percorsi dal fuoco

Anno di Riferimento 2022


Zona: C.da Nadore

Evento registrato: 07 Agosto 2022

TAV. 5 di 5



AGE&



1:100.000

Legenda

Sovrapposizione vettori (Incendi Carta forestale)

Incendi 2022

Carta forestale DLgs 227/01 (abrogato dall'articolo 18 del decreto legislativo n. 34 del 2013)






Foglio 9

1:2.000

Il presente verbale viene sottoscritto come segue:

Il Consigliere anziano
Avv. Carmela M.E. Santangelo



Il Presidente
Avv. Ignazio Messina

Firmato digitalmente da
IGNAZIO MESSINA
C = IT

Il Segretario Generale
Dott. Manlio Paglino



Firmato digitalmente da:
MANLIO PAGLINO

Certificato di pubblicazione

Affissa all'Albo pretorio on line il 15-03-2024

Il Responsabile dell'Albo pretorio _____

Defissa dall'Albo pretorio on line il _____

Il Responsabile dell'Albo pretorio _____

Si certifica, su conforme dichiarazione del Responsabile, che la presente deliberazione è rimasta affissa all'Albo pretorio on line prot. n° _____ dal _____ al _____ per 15 giorni consecutivi e che contro di essa non è pervenuto reclamo e/o opposizione alcuna.

Il _____

Il Segretario Generale

La presente deliberazione è divenuta esecutiva il _____, ai sensi dell'art. 12 della legge regionale 44/91.

La presente deliberazione è divenuta esecutiva lo stesso giorno dell'adozione in quanto dichiarata immediatamente esecutiva

Il _____

Il Segretario Generale

