

Legenda

--- Confine comunale

■ Area portuale di Sciacca

— Fabbricati catastali

— Particelle catastali

Identificativo catastale

■ Area a pericolosità elevata e molto elevata P3-P4 (P.A.1.)

Fascia costiera con proposta di revisione dividente demaniale

— Linea costa S.I.D.

— Linea costa - Proposta di revisione

--- Dividente demaniale S.I.D.

--- Dividente demaniale - Proposta di revisione

Tratti di mare e di costa non adibiti alla balneazione - D.D.G. n. 324 del 18/03/2024 e nota ASP6 a correzione del D.D.G. 324/24

--- Tratti di costa e di mare non balneabili per inquinamento (all. A)

--- Tratti di costa e di mare non balneabili per altri motivi aree portuali, industriali (all. B)

--- Tratti di costa e di mare non balneabili per per immissioni fiumi (all. D)

--- Tratti di costa e di mare non balneabili per motivi di sicurezza (all. E)

Progetto di PUDM

--- Accessi di progetto

--- Accessi esistenti

■ Accessi per diversamente abili

----- Fascia di arretramento dalla battigia (5 metri)

■ Area Attrezzata per Animali di affezione

■ Area attrezzata per attività sportive e ricreative

■ Area attrezzata per attività sportive e ricreative a mare

■ Area Attrezzata per la Balneazione

■ Area attrezzata per portatori di handicap

■ Area per pratica Kite Surf

■ Punti di Informazione

■ Campo Boe

■ Chiosco Bar

■ Deposito materiale e generi vari

■ Idrosuperficie

■ Ormeggio Imbarcazioni

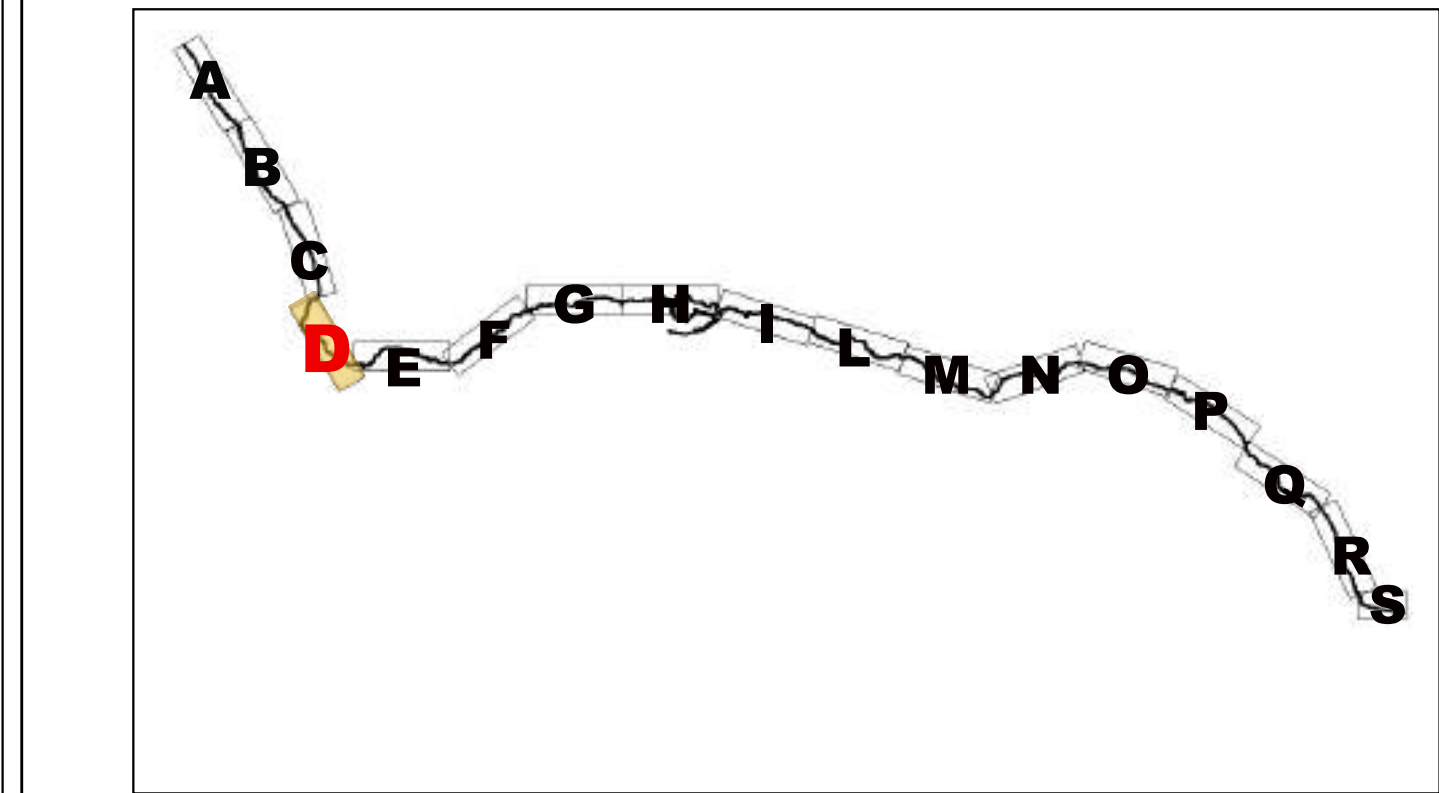
■ Parcheggio


■ Pontile mobile attracco natanti

■ Pontile mobile per la Balneazione


■ Stabilimento Balneare

Nome Area	Nome Zona
Area omogenea A	PM4 - Zona A1 - Fronte Mare "Maragari"
Area omogenea B	PM5M - Zona A2 - Fronte Mare "Spiaggia San Marco"
Area omogenea C	PM5M - Zona B1 - Fronte Mare "Capo San Marco"
Area omogenea D	PM5M - Zona C1 - Fronte Mare "Contrada Foggia - Spiaggia Tonnara"
Area omogenea E	PM5M - Zona C2 - Fronte Mare "Spiaggia Lido"
Area omogenea F	PM4P - Zona D1 - Fronte Mare "Area Portuale"
Area omogenea G	PM4P - Zona E1 - Fronte Mare "Tonnara"
Area omogenea H	PM5 - Zona E2 - Fronte Mare "Sovraneto"
Area omogenea I	PM5M - Zona E3 - Fronte Mare "Monte Rotondo"
Area omogenea J	PM5M - Zona F1 - Fronte Mare "Luma"
Area omogenea K	PM5M - Zona F2 - Fronte Mare "Timpi Russi"
Area omogenea L	PM5G - Zona F3 - Fronte Mare "San Giorgio"
Area omogenea M	PM5K - Zona F4 - Fronte Mare "Makauda"
Area omogenea N	PM5V - Zona F5 - Fronte Mare "Verdura"



**Comune di Sciacca**
Libero consorzio comunale di Agrigento

P.U.D.M.
Piano di Utilizzo del Demanio Marittimo



Dirigente del V° Settore Urbanistica | Ing. Giovanni Bono
Responsabile incaricato di E.Q. n. 13 - RUP | arch. Calogero Terranova
Progettazione | prof. arch. ing. Giuseppe Trombino
arch. Antonio Calderaro
arch. Chiara Terranova

Tav. 8D* - PROGETTO. SUDDIVISIONE IN AREE E ZONE SU CARTOGRAFIA CATASTALE

Scala 1:1.000
2025