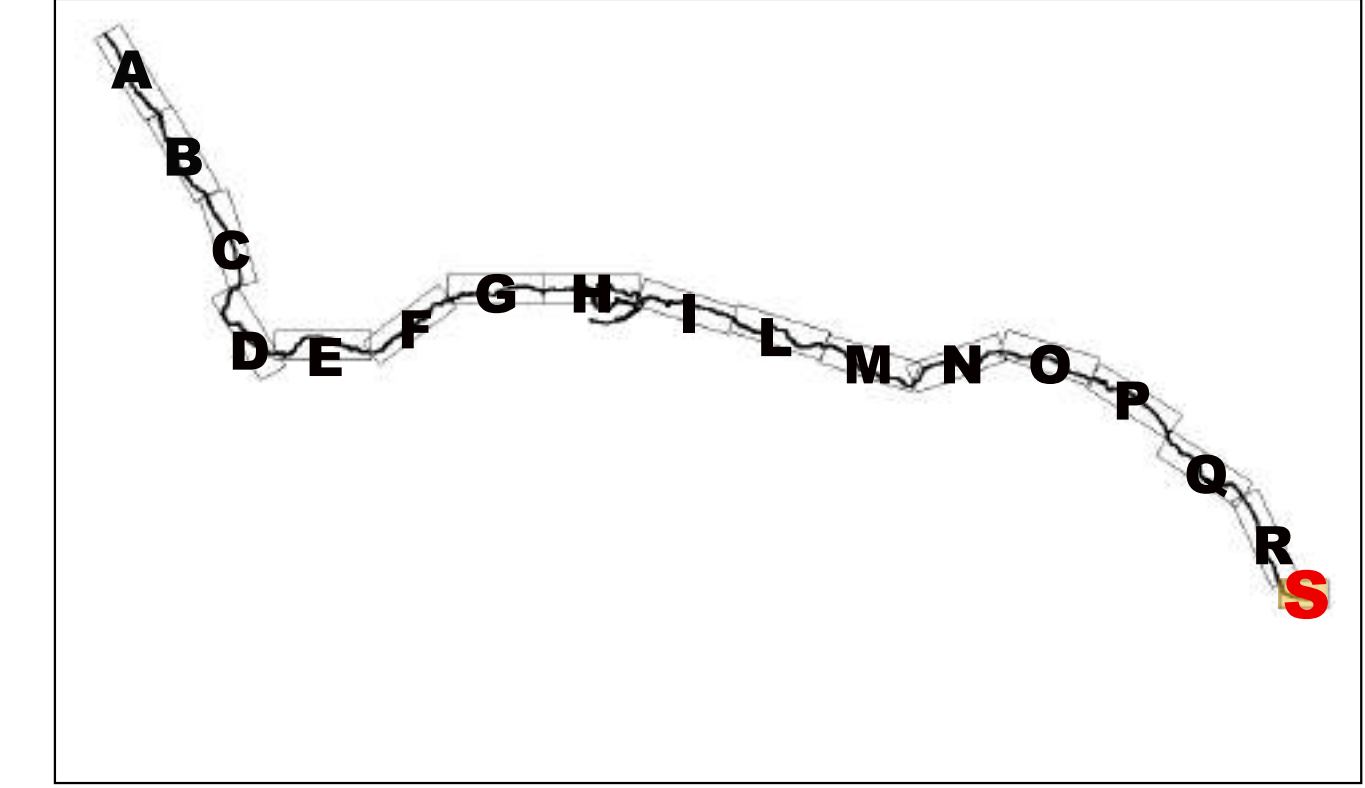





- Legenda**
- Confine comunale
 - Area portuale di Siacca
 - Fabbricati catastali
 - Particelle catastali
 - Identificativo catastale
 - Area a pericolosità elevata e molto elevata P3-P4 (P.A.I.)
 - Fascia costiera con proposta di revisione dividente demaniale
 - Linea costa S.I.D.
 - Linea costa - Proposta di revisione
 - Dividente demaniale S.I.D.
 - Dividente demaniale - Proposta di revisione
- Tratti di mare e di costa non adibiti alla balneazione - D.D.G. n. 324 del 18/03/2024 e nota ASP6 a correzione del D.D.G. 324/24
- Tratti di costa e di mare non balneabili per inquinamento (all. A)
 - Tratti di costa e di mare non balneabili per altri motivi aree portuali, industriali (all. B)
 - Tratti di costa e di mare non balneabili per per immissioni fiumi (all. D)
 - Tratti di costa e di mare non balneabili per motivi di sicurezza (all. E)

- Progetto di PUDM**
- Accessi di progetto
 - Accessi esistenti
 - Area Attrezzata per Animali di affezione
 - Area attrezzata per attività sportive e ricreative
 - Area attrezzata per attività sportive e ricreative a mare
 - Area Attrezzata per la Balneazione
 - Area attrezzata per portatori di handicap
 - Area per pratica Kite Serf
 - Punti di Informazione
 - Campo Boe
 - Chiosco Bar
 - Deposito materiale e generi vari
 - Idrosuperficie
 - Ormeggio Imbarcazioni
 - Parcheggio
 - Pontile mobile attracco natanti
 - Pontile mobile per la Balneazione
 - Stabilimento Balneare
 - Accessi per diversamente abili
 - Fascia di arretramento dalla battigia (5 metri)


Nome Area	Nome Zona
Area omogenea A	FMM - Zona A1 - Fronte Mare "Maragani"
Area omogenea B	FMSSM - Zona A2 - Fronte Mare "Spiaggia San Marco"
Area omogenea C	FMCSM - Zona B1 - Fronte Mare "Capo San Marco"
Area omogenea D	FMCSL - Zona C2 - Fronte Mare "Contrada Foggia - Spiaggia Tonnara"
Area omogenea E	FMF - Zona D1 - Fronte Mare "Area Portuale"
Area omogenea F	FMS - Zona E1 - Fronte Mare "Fornace"
	FMS - Zona E2 - Fronte Mare "Sovareto"
	FMMR - Zona E3 - Fronte Mare "Monte Rotondo"
	FML - Zona F1 - Fronte Mare "Lumia"
	FMTR - Zona F2 - Fronte Mare "Timpi Russi"
	FMSG - Zona F3 - Fronte Mare "San Giorgio"
	FMMK - Zona F4 - Fronte Mare "Makauda"
	FMV - Zona F5 - Fronte Mare "Verdura"





Comune di Siacca
Libero consorzio comunale di Agrigento

P.U.D.M.
Piano di Utilizzo del Demanio Marittimo



Dirigente del V° Settore Urbanistica

ing. Giovanni Bono

Responsabile incaricato di E.Q. n. 13 - RUP

arch. Calogero Terranova

Progettazione

prof. arch. ing. Giuseppe Trombino

arch. Antonio Calderaio

VAS arch. Chiara Tomasino

Tav. 8S* - PROGETTO. SUDDIVISIONE IN AREE E ZONE SU CARTOGRAFIA CATASTALE

Scala 1:1.000

2025