

Legenda tavola 3 - Vincoli (scala 1:10.000)

Legenda

- Confine comunale
- Linea costa S.I.D.
- Dividente demaniale S.I.D.
- Linea demaniale aggiornata
- ZSC ITA040004 Foce del Fiume Verdura
- ZSC ITA040012 Fondali di Capo San Marco
- ZSC ITA040009 Monte San Calogero
- Riserva Naturale Integrale - Monte San Calogero (D.A. 366_44 del 26.07.2000 - Zona A)
- Riserva Naturale Integrale - Monte San Calogero (D.A. 366_44 del 26.07.2000 - Zona B)
- Vincolo idrogeologico
- AreePortuali10k

Tratti di mare e di costa non adibiti alla balneazione - D.D.G. n. 324 del 18/03/2024 e nota ASP6 a correzione del D.D.G. 324/24

- Tratti di costa e di mare non balneabili per inquinamento (all. A)
- Tratti di costa e di mare non balneabili per altri motivi aree portuali, industriali (all. B)
- Tratti di costa e di mare non balneabili per per immissioni fiumi (all. D)
- Tratti di costa e di mare non balneabili per motivi di sicurezza (all. E)

Piano per l'Assetto Idrogeologico (P.A.I.) P.A.I. costa - Rischio erosione

Pericolosità geomorfologica

- Aree a pericolosità bassa P0
- Aree a pericolosità moderata P1
- Aree a pericolosità media P2
- Aree a pericolosità elevata P3
- Aree a pericolosità molto elevata P4
- Siti di attenzione

P.A.I. costa - Pericolosità erosione

- Aree a pericolosità moderata P1
- Aree a pericolosità media P2
- Aree a pericolosità elevata P3
- Aree a pericolosità molto elevata P4
- Siti di attenzione

Pericolosità idrogeologica

- Aree a pericolosità bassa P1
- Aree a pericolosità media P2
- Aree a pericolosità elevata P3
- Aree a pericolosità molto elevata P4
- Siti di attenzione

Legenda tavole 5 - Stato di fatto.
Suddivisione in aree e zone omogenee (scala 1:10.000)

Legenda

- Confine comunale
- ZSC ITA040004 Foce del Fiume Verdura
- ZSC ITA040012 Fondali di Capo San Marco
- ZSC ITA040009 Monte San Calogero
- Riserva Naturale Integrale - Monte San Calogero (D.A. 366_44 del 26.07.2000 - Zona A)
- Riserva Naturale Integrale - Monte San Calogero (D.A. 366_44 del 26.07.2000 - Zona B)
- Vincolo idrogeologico
- Area portuale di Sciacca
- Fascia costiera con proposta di revisione dividente demaniale
- Linea costa S.I.D.
- Linea costa - Proposta di revisione
- Dividente demaniale S.I.D.
- Dividente demaniale - Proposta di revisione
- Linea demaniale aggiornata
- Immobili o porzioni di immobili privati ricadenti in area demaniale

Tratti di mare e di costa non adibiti alla balneazione - D.D.G. n. 324 del 18/03/2024 e nota ASP6 a correzione del D.D.G. 324/24

- Tratti di costa e di mare non balneabili per inquinamento (all. A)
- Tratti di costa e di mare non balneabili per altri motivi aree portuali, industriali (all. B)
- Tratti di costa e di mare non balneabili per per immissioni fiumi (all. D)
- Tratti di costa e di mare non balneabili per motivi di sicurezza (all. E)

Nome Area	Nome Zona
Area omogenea A	FMH - Zona A1 - Fronte Mare "Maragan"
Area omogenea B	FMHM - Zona A2 - Fronte Mare "Spiaggia San Marco"
Area omogenea C	FMCSM - Zona B1 - Fronte Mare "Capo San Marco"
Area omogenea D	FMCSL - Zona C1 - Fronte Mare "Contrada Foggia - Spiaggia Tonnara"
Area omogenea E	FMFL - Zona C2 - Fronte Mare "Spiaggia Lido"
Area omogenea F	FMFP - Zona D1 - Fronte Mare "Area Portuale"
Area omogenea G	FMF - Zona E1 - Fronte Mare "Fornace"
Area omogenea H	FMF - Zona E2 - Fronte Mare "Lumia"
Area omogenea I	FMTR - Zona F1 - Fronte Mare "Tempi Russi"
Area omogenea J	FMGS - Zona F2 - Fronte Mare "San Giorgio"

Legenda tavole 6 - Stato di fatto.
Suddivisione in aree e zone omogenee (scala 1:1.000)

Legenda

- Confine comunale
- Fabbricati catastali
- Particelle catastali
- Identificativo catastale
- Linea costa S.I.D.
- Linea costa - Proposta di revisione
- Dividente demaniale S.I.D.
- Dividente demaniale - Proposta di revisione
- Immobili o porzioni di immobili privati ricadenti in area demaniale

Tratti di mare e di costa non adibiti alla balneazione - D.D.G. n. 324 del 18/03/2024 e nota ASP6 a correzione del D.D.G. 324/24

- Tratti di costa e di mare non balneabili per inquinamento (all. A)
- Tratti di costa e di mare non balneabili per altri motivi aree portuali, industriali (all. B)
- Tratti di costa e di mare non balneabili per per immissioni fiumi (all. D)
- Tratti di costa e di mare non balneabili per motivi di sicurezza (all. E)

Tipologia costiera

- Costa rocciosa
- Costa prevalentemente sabbiosa

Concessioni demaniali

Nome Area	Nome Zona
Area omogenea A	FMH - Zona A1 - Fronte Mare "Maragan"
Area omogenea B	FMHM - Zona A2 - Fronte Mare "Spiaggia San Marco"
Area omogenea C	FMCSM - Zona B1 - Fronte Mare "Capo San Marco"
Area omogenea D	FMCSL - Zona C1 - Fronte Mare "Contrada Foggia - Spiaggia Tonnara"
Area omogenea E	FMFL - Zona C2 - Fronte Mare "Spiaggia Lido"
Area omogenea F	FMFP - Zona D1 - Fronte Mare "Area Portuale"
Area omogenea G	FMF - Zona E1 - Fronte Mare "Fornace"
Area omogenea H	FMF - Zona E2 - Fronte Mare "Lumia"
Area omogenea I	FMTR - Zona F1 - Fronte Mare "Tempi Russi"
Area omogenea J	FMGS - Zona F2 - Fronte Mare "San Giorgio"

Legenda tavole 7 - Progetto.
Suddivisione in aree e zone omogenee (scala 1:10.000)

Legenda

- Confine comunale
- ZSC ITA040004 Foce del Fiume Verdura
- ZSC ITA040012 Fondali di Capo San Marco
- ZSC ITA040009 Monte San Calogero
- Riserva Naturale Integrale - Monte San Calogero (D.A. 366_44 del 26.07.2000 - Zona A)
- Riserva Naturale Integrale - Monte San Calogero (D.A. 366_44 del 26.07.2000 - Zona B)
- Area portuale di Sciacca
- Fascia costiera con proposta di revisione dividente demaniale
- Linea costa S.I.D.
- Linea costa - Proposta di revisione
- Dividente demaniale S.I.D.
- Dividente demaniale - Proposta di revisione
- Immobili o porzioni di immobili privati ricadenti in area demaniale

Tratti di mare e di costa non adibiti alla balneazione - D.D.G. n. 324 del 18/03/2024 e nota ASP6 a correzione del D.D.G. 324/24

- Tratti di costa e di mare non balneabili per inquinamento (all. A)
- Tratti di costa e di mare non balneabili per altri motivi aree portuali, industriali (all. B)
- Tratti di costa e di mare non balneabili per per immissioni fiumi (all. D)
- Tratti di costa e di mare non balneabili per motivi di sicurezza (all. E)

Ptogetto di PUDM

- Accessi di progetto
- Accessi esistenti
- Accessi per diversamente abili
- Lotti di progetto
- FDMC - Fronte Demaniale Marittimo dato in Concessione
- FDML - Fronte Demaniale Marittimo che essere lasciato alla Libera Fruizione
- FDMP - Fronte Demaniale Marittimo che può essere dato in Concessione

Tratti di mare e di costa non adibiti alla balneazione - D.D.G. n. 324 del 18/03/2024 e nota ASP6 a correzione del D.D.G. 324/24

- Tratti di costa e di mare non balneabili per inquinamento (all. A)
- Tratti di costa e di mare non balneabili per altri motivi aree portuali, industriali (all. B)
- Tratti di costa e di mare non balneabili per per immissioni fiumi (all. D)
- Tratti di costa e di mare non balneabili per motivi di sicurezza (all. E)

Legenda tavole 8 - Progetto.
Suddivisione in aree e zone omogenee (scala 1:1.000)

Legenda


- Confine comunale
- Area portuale di Sciacca
- Fabbricati catastali
- Particelle catastali
- Identificativo catastale
- Aree a pericolosità elevata e molto elevata P3-P4 (P.A.I.)
- Fascia costiera con proposta di revisione dividente demaniale
- Linea costa S.I.D.
- Linea costa - Proposta di revisione
- Dividente demaniale S.I.D.
- Dividente demaniale - Proposta di revisione

Tratti di mare e di costa non adibiti alla balneazione - D.D.G. n. 324 del 18/03/2024 e nota ASP6 a correzione del D.D.G. 324/24

- Tratti di costa e di mare non balneabili per inquinamento (all. A)
- Tratti di costa e di mare non balneabili per altri motivi aree portuali, industriali (all. B)
- Tratti di costa e di mare non balneabili per per immissioni fiumi (all. D)
- Tratti di costa e di mare non balneabili per motivi di sicurezza (all. E)

Progetto di PUDM


- Accessi di progetto
- Accessi esistenti
- Accessi per diversamente abili
- Fascia di arretramento dalla battigia (5 metri)
- Area attrezzata per Animali di affezione
- Area attrezzata per attività sportive e ricreative
- Area attrezzata per attività sportive e ricreative a mare
- Area Attrezzata per la Balneazione
- Area attrezzata per portatori di handicap
- Area per pratica Kite Surf
- Punti di Informazione
- Campo Boe
- Chiosco Bar
- Deposito materiale e generi vari
- Idrosuperficie
- Ormeggio Imbarcazioni
- Parcheggio
- Pontile mobile attracco natanti
- Pontile mobile per la Balneazione
- Stabilimento Balneare



Comune di Sciacca
Libero consorzio comunale di Agrigento


P.U.D.M.

Piano di Utilizzo del Demanio Marittimo



Dirigente del V° Settore Urbanistica
Responsabile incaricato di E.Q. n. 13 - RUP

ing. Giovanni Bono
arch. Calogero Terranova
prof. arch. ing. Giuseppe Trombino
arch. Antonio Calderaio
VAS arch. Chiara Tomasino



Tav. 9^a - LEGGENDE DELLE TAVOLE

2025